



# 巨野县核桃园镇国土空间规划 (2021-2035年)

(草案公示)

## 尊敬的朋友：

《巨野县核桃园镇国土空间规划（2021-2035年）》（以下简称《规划》）是核桃园镇全域国土空间保护、开发、利用和指导各类建设的行动纲领，目前《规划》草案已经编制完成。为了让公众充分了解草案内容、广泛凝聚社会共识，现进行草案公示，征询公众意见，现将有关事宜公布如下：

1、公示地点：巨野县人民政府门户网站

（网址：<http://www.juye.gov.cn/>）

2、意见反馈：社会各界可通过邮寄或发送电子邮件方式提出意见建议。邮寄地址：巨野县核桃园镇人民政府；电子邮箱：[jdghyjzx@163.com](mailto:jdghyjzx@163.com)。请注明“《巨野县核桃园镇国土空间规划（2021-2035年）（草案）》”字样”。

## 走进核桃园

核桃园镇，隶属于山东省菏泽市巨野县，地处巨野县东南部，东与嘉祥县纸坊镇、满硐镇接壤，南与金乡县的羊山镇毗邻，西接独山镇，北与嘉祥县仲山镇交界。

### 国土总面积



38.15平方千米

### 常住人口



2.5万人

## 规划定位

落实巨野高质量发展的要求，利用良好的区位交通和生态环境优势，发展高效农业、休闲文旅产业，将核桃园镇打造成为：

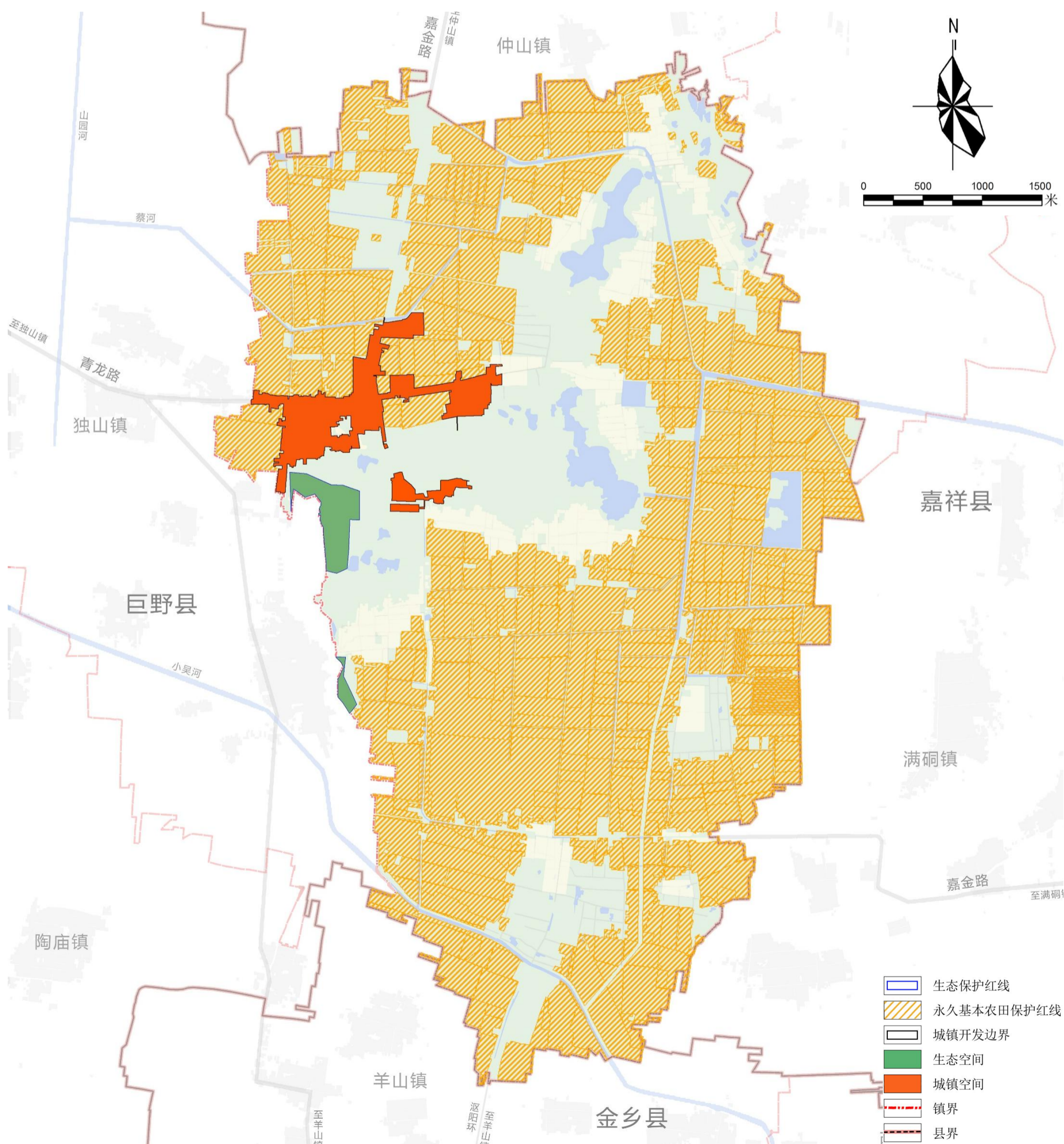
文旅为主导、鲁西南大旅游的知名**文旅节点**，农旅结合的**文旅型城镇**。



重要控制线

底线约束，严格落实三条控制线

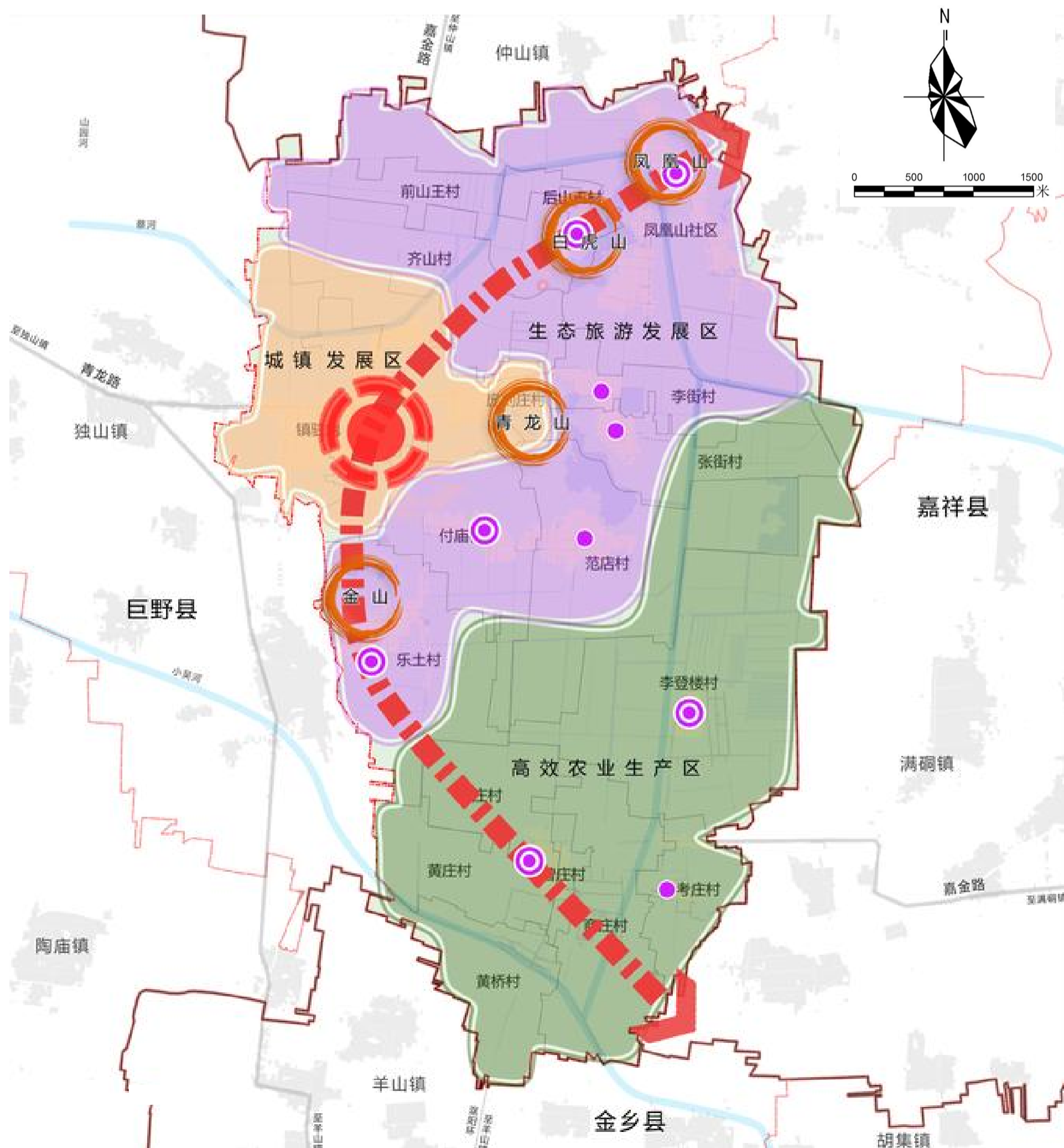
严格落实上位下达永久基本农田、生态保护红线、城镇开发边界三条控制线，作为调整经济结构、规划产业发展、推进城镇化不可逾越的红线。



空间格局

规划形成“一廊三带，三区多点”空间格局

- 一廊：**一廊指凤凰山、白虎山、青龙山、金山等重要核心节点沿线的生态功能走廊；
- 三带：**指蔡河、小吴河、柳河三条重要河流水系生态带；
- 三区多点：**三区指城镇发展片区、生态旅游发展片区、高效农业生产片区；多点指金山、白虎山、凤凰山、青龙山等重要生态功能节点。



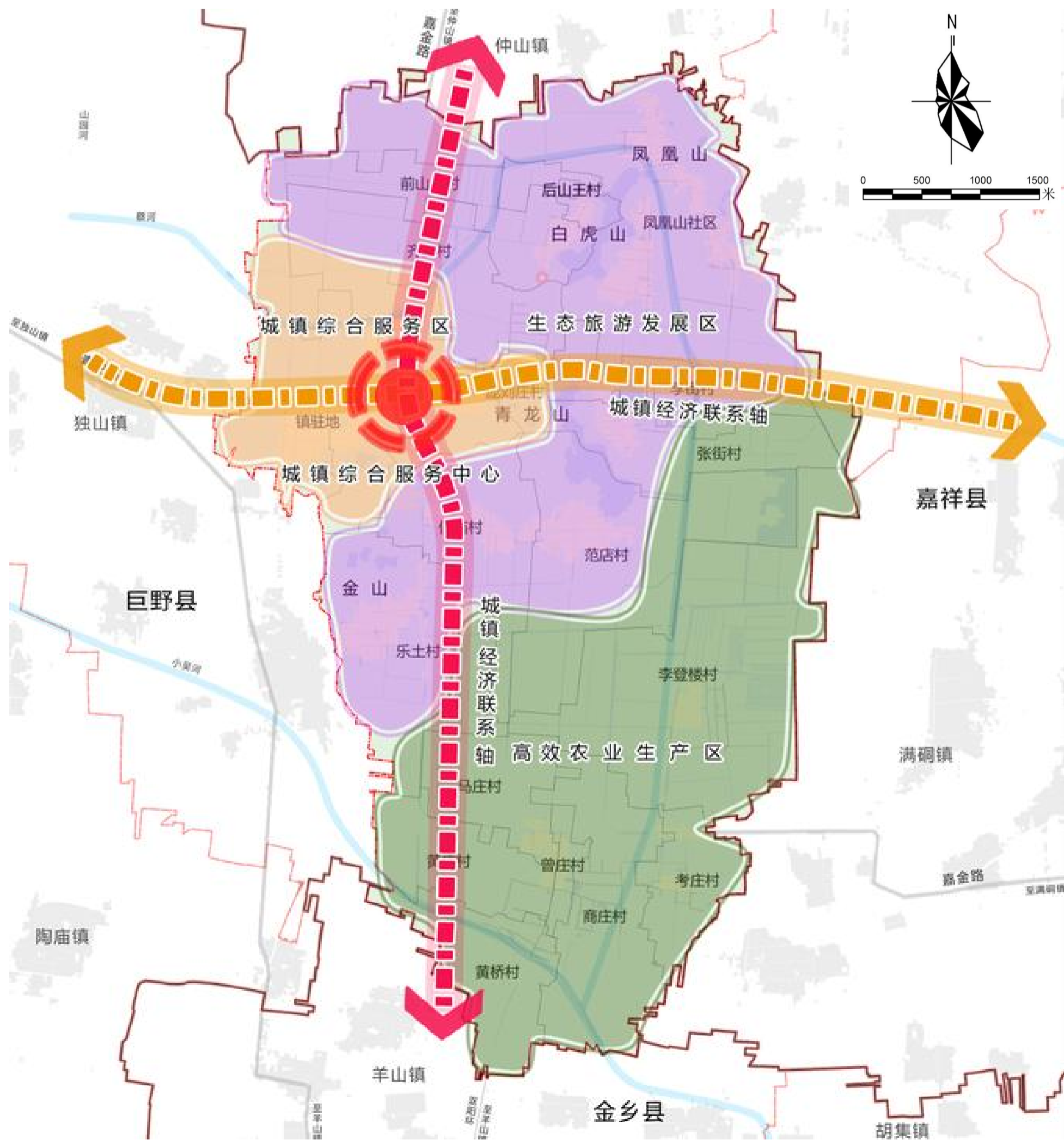
产业发展

打造“一心双轴三片区” “产业结构

**一心：** 依托镇区形成的城镇综合服务中心；

**双轴：** 沿青龙路形成的东西向城镇经济联系轴、沿嘉金路形成的南北向城镇经济联系轴；

**三片区：** 城镇综合服务区、生态旅游发展区和高效农业生产区三大片区。

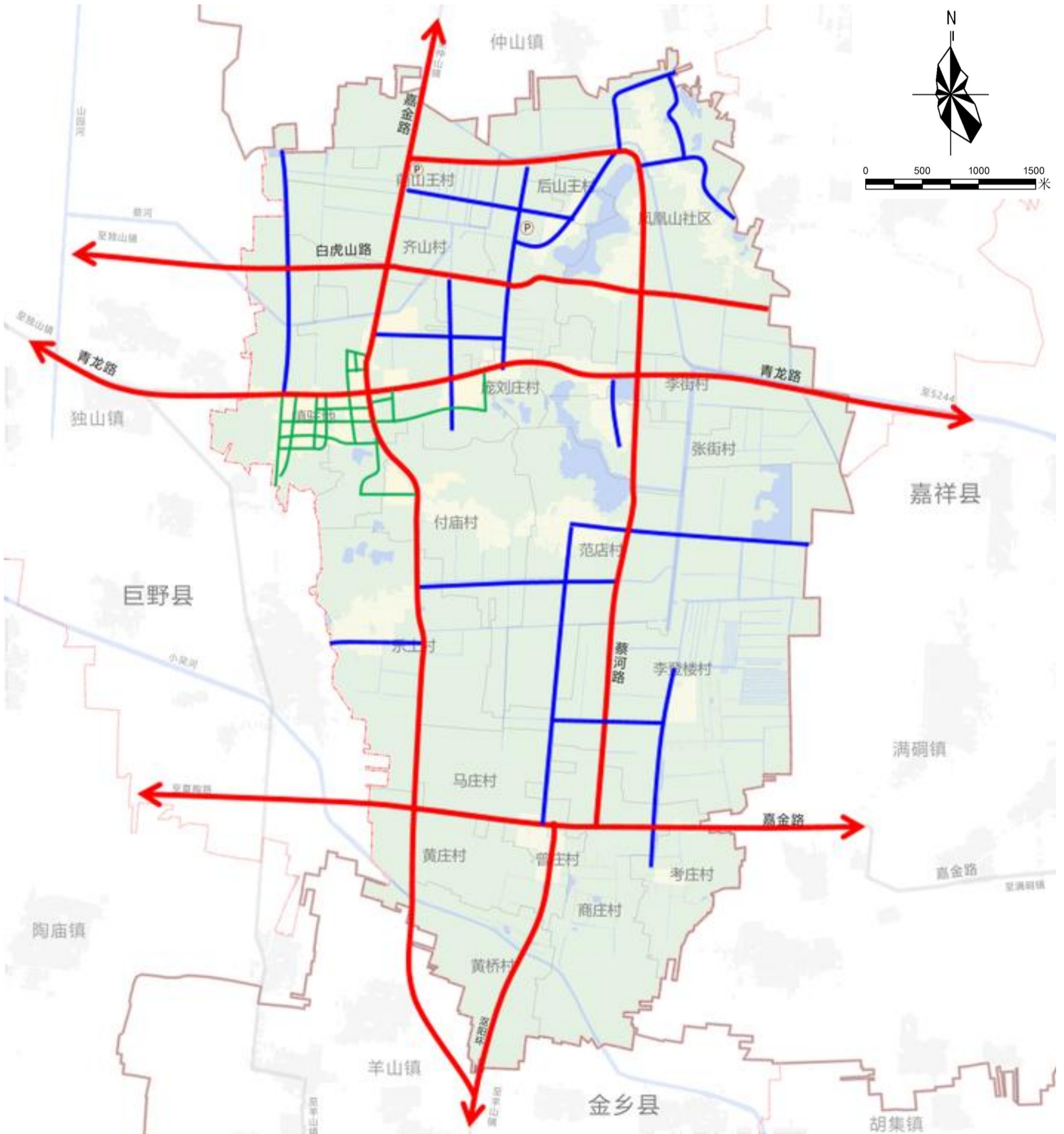


交通体系

规划形成“三横两纵”的路网格局

**三横：**白虎山路、青龙路、嘉金路。

**两纵：**蔡河路+沔阳环，镇域东部南北向道路；嘉金路镇域西部南北向道路。



## 全方位实施乡村振兴

推进农房改善  
提高人居环境

落实配置标准  
完善公共服务

彰显核桃园特色  
建设美丽乡村

## 积极推动乡村产业振兴



用于支持农村  
一二三产业融合发展



统筹布局农村生产  
生活生态空间

## 落实村庄分类管控措施

聚集提升类

结合村庄环境提升，强化集聚、完善设施

特色保护类

传承文脉、文旅融合、特色发展



## 有序推动土地整治与生态系统修复

### 保护利用耕地资源

严格控制建设占用耕地，改进耕地占补平衡管理，健全耕地保护补偿机制。通过农用地整理、农村建设用地整治、土地复垦等方式，增加有效耕地面积，提高耕地质量，改善农业综合生产力。



### 高标准农田建设

围绕提升粮食综合生产能力，坚持新建与改造提升相结合，优先在永久基本农田、永久基本农田储备区、粮食生产功能区开展高标准农田建设。

### 生态系统修复

遵循自然生态系统演替规律，坚持保护优先、自然恢复为主，严守生态保护红线，统筹山水林田湖草沙及矿坑整体保护、系统修复、综合治理，稳步提升自然生态系统服务保障能力



### 积极实施土地综合整治

以林、田、湖、草、村等全要素整治为对象，开展农用地综合整治，建设用地整治、生态保护修复和公共空间治理，优化县域生产、生活、生态空间格局。



## 实施保障体系

### 1

#### 完善政策保障制度

健全涉及自然资源有偿使用、生态补偿制度，完善增减挂钩、增存挂钩、人地挂钩等政策工具以及创新人口、产业、财税、金融等体制机制，并结合相关条例、规定、办法的修订和增补予以明确健全规划实施的法制体系，保证规划实施的合法、公平和效率。

### 2

#### 提升规划信息化管理水平

配合市县建立国土空间基础信息平台，对国土空间规划数据进行实时更新和动态维护，新批详细规划有关成果及时纳入平台，逐步形成国土空间规划“一张图”同时，协调推进政府部门之间的数据共享以及政府与社会之间的信息交互，逐步形成面向社会信息共享的空间治理平台。

### 3

#### 提升规划信息化管理水平

配合上位规划加强规划实施动态监测、评估、预警、考核和动态调整机制建设，以五年计划为基准，明确各阶段发展目标与建设任务。将评估工作常态化、制度化，对约束性指标和经济调节、市场监管、公共服务、生态环境保护等政府履责要求，要细化实施责任，建立跟踪考核机制

### 4

#### 公众参与与社会监督

强化规划编制和规划实施公众参与，大力推进规划信息公开，发挥社会公众、新闻媒体对规划实施的监督作用，将国土空间规划“一张图”监督信息系统作为社会公众深度参与规划、强化规划实施监督平台。